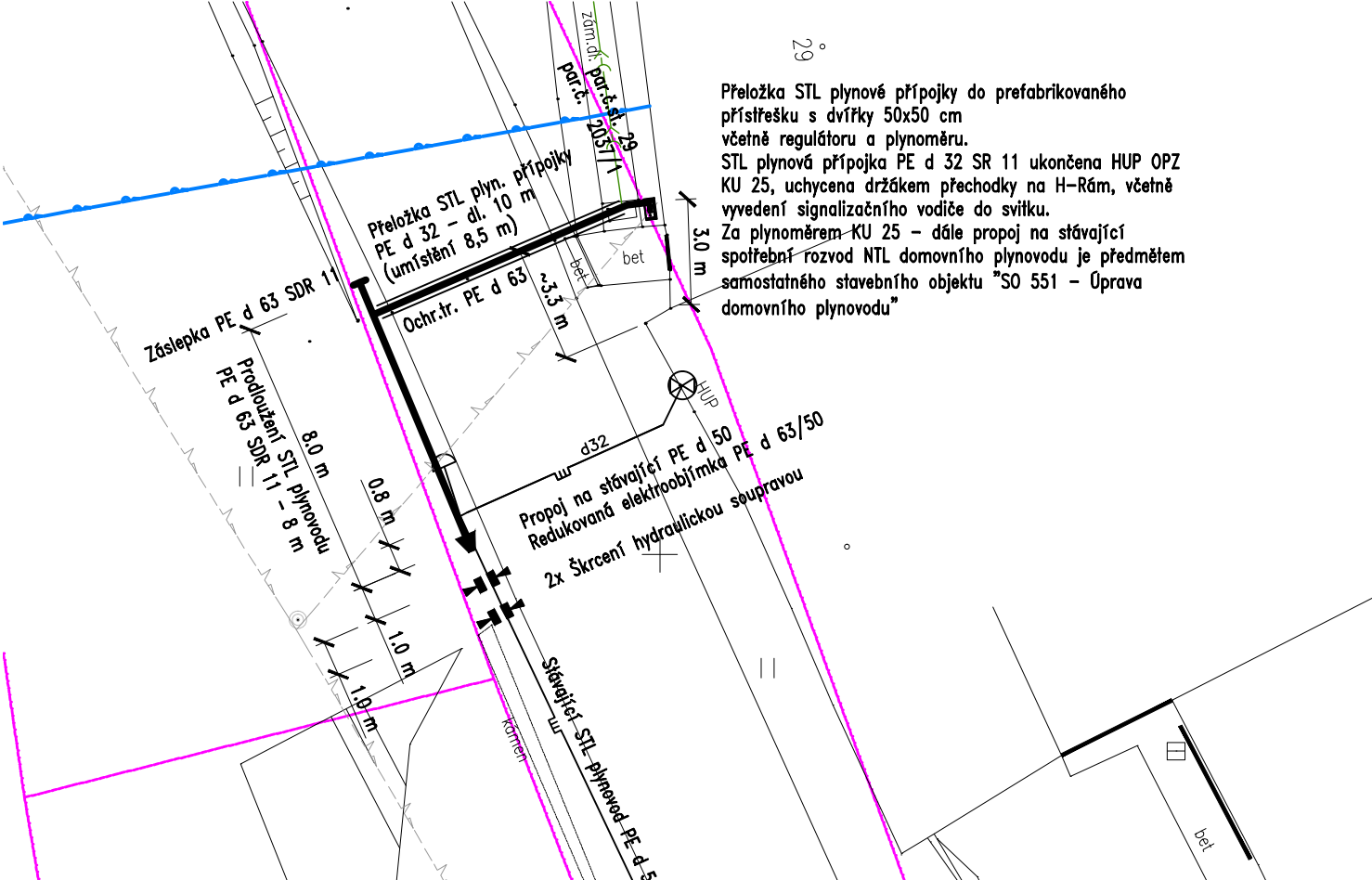
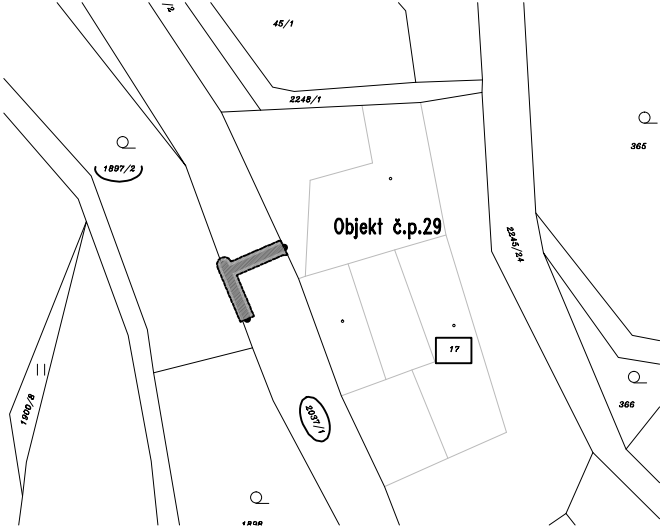


PODROBNÁ SITUACE M 1:200




KATASTRÁLNÍ SITUACE M 1:1000



Legenda:

- NTL domovní plynovod (od přístřešku do objektu)
- HUP OPZ v přístřešku s dvířky 50x50 cm
- STL plynová přípojka PE – součást distribuční soustavy
- Ochranné pásmo plynárenského zařízení v šíři 1,0 na každou stranu podle zák. 458/2000 Sb., v platném znění

Podzemní sítě a zařízení zakresleno podle vyjádření jejich správců a výpovědí občanů. Před zahájením zemních prací budou podzemní sítě vytyčeny. Ukládání plynovodu a plynovodních přípojek bude za dodržení odstupových vzdáleností uvedených v ČSN 73 6005
Popis sítí viz. legenda na výkrese C.3 (podrobná situace plynovodů)
Situace plynovodů distribuční soustavy jsou předmětem části "C" projektové dokumentace

VED.PROJEKTANT		VYPRACOVAL		KONTROLOVAL					
JIRÍ STOROŽENKO		JIRÍ STOROŽENKO		MILOSLAV KOMÁREK					
OBEC: BOROVÁ				KRAJ: PARDUBICKÝ					
INVESTOR: PARDUBICKÝ KRAJ, KOMENSKÉHO NÁMĚSTÍ 125,PARDUBICE									
VK CAD s.r.o. www.vkcad.cz									
STAVBA: III/35724 Borová, opěrná zeď u č.p. 29						FORMÁT		A4	č.paré:
						REVIZE		0	
						DATUM		I/2019	
						ÚČEL, STUPEŇ		DSP+PDPS	
						Č. ZAKÁZKY		17/095	
OBJEKT: SO 551 – ÚPRAVA DOMOVNÍHO PLYNOVODU						MĚŘITKO		Č.PŘÍLOHY	
ČÁST: C.8 – ÚPRAVA DOMOVNÍHO PLYNOVODU						1:200,1000		C.8.2	
NÁZEV PŘÍLOHY: SITUACE PODROBNÁ A KATASTRÁLNÍ									